

PROVINCIA DI TREVISO

COMUNE DI:

SEGUSINO PIANO REGOL. RE GENERALE

Riadottato con
Delibera Consiliare
n. 153 del 23.12.81

Visto:



Il Sindaco
[Signature]

PROGETTO

COMUNE DI SEGUSINO
COPIA CONFORME ALL'ORIGINALE
L. 1 GIU. 1982
IL SEGRETARIO

TAV. B₂

COMUNE DI SEGUSINO
ZONIZZAZIONE

SCALA 1:2000

REGIONE VENETO
2 NOV. 1983
TREVISO
Visto:
IL DIRETTORE DELL'UFFICIO
Dr. Ing. P. Dall'Asta

-
-
-

CENTRO STORICO

FRAZIONI

TERRITORIO COMUNALE

ORDINE ARCHITETTICO
10
DOT. ARCH.
RIGO
SERGIO
PROV. DI BELLUNO

[Signature]

PROGETTISTA:
dott. arch. Sergio Rigo
Belluno - via J. Tasso n. 3
COLLABORATORE:
dott. urb. Mauro De Conz

LEGENDA:



ZONA **A**₁ SOGGETTA A PIANO DI RECUPERO



ZONA **A**₂ DI RIORDINO



ZONA **B** DI COMPLETAMENTO




ZONA **C**₁ DI ESPANSIONE



ZONA **D**₁ ATTIVITA' PRODUTTIVE




ZONA **D**₂ ATTIVITA' PRODUTTIVE (RISERVA)



ZONA **D**_{3/4} ATTIVITA' PRODUTTIVE AGRICOLE




ZONA **E**₁ AGRICOLE




ZONA **E**₂ AGRICOLE MONTANE



ZONA **F** ATTREZZATURE PUBBLICHE:
SC=SCUOLE VP=VERDE PUBBLICO
P=PARCHEGGIO SP=SPORT
IC=INTERESSE COMUNE



ZONA **V** VERDE PRIVATO



ZONA **CP** CAMPEGGI



ZONA **CM** COLONIE MONTANE

